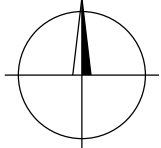




LEGENDA:

- situácia KFA
- osi stavby
- číslo vyt. bodu
- nadm. výška vyt. bodu



Náležitostami a presnosťou zodpovedá predpisom

Vytýčil:	Vypracoval:	Autorizačne overil:	<div> s.r.o. Žitná 21, 831 06 Bratislava</div>	
GEO-KOD, s.r.o.	Ing. Vladimír Molčan	Ing. Boris Beťko		
Dátum: december 2018	Dátum: december 2018	Dátum: 19.12.2018		
Okres:	Obec:	Katastrálne územie:		
Košice	Košice - Juh	Južné Mesto		
Odberateľ: Skupina AVA-stav OHL				
KOŠICKÁ FUTBALOVÁ ARÉNA			Číslo zákazky:	2018.078.000
			Dátum:	12/2018
			Formát:	3 x A4
			Súrad. systém:	S-JTSK, r. JTSK
			Výškový systém:	Bpv
Výkres z vytýčenia priestorovej polohy stavby KFA			Mierka:	Príloha č.
			1 : 1 000	2